

Registro Fotográfico ID 13



N° Fotografía: 1	Fecha: 16-03-2021		
Hecho Infraccional: Hecho 2	Acción: ID 13		
Coordenadas UTM DATUM WGS84:	HUSO 19	Norte: 6069502	Este: 271907
Descripción del medio de verificación: Registro fotográfico fechado de las actividades de limpieza del canal.			
Vinculación Limpieza del canal aledaño indicado en el KMZ adjunto.			

Registro Fotográfico ID 13



✕

Información del archivo

Nombre de archivo


Fecha de captura


17	marzo	2021
11	37	

Tamaño
5,9 MB

Dimensiones
4032 x 3024

N° Fotografía: 2	Fecha: 17-03-2021		
Hecho Infraccional: Hecho 2	Acción: ID 13		
Coordenadas UTM DATUM WGS84:	HUSO 19	Norte: 6069502	Este: 271907
Descripción del medio de verificación: Registro fotográfico fechado de las actividades de limpieza del canal.			
Vinculación Limpieza del canal aledaño indicado en el KMZ adjunto.			

Registro Fotográfico ID 13									
<div style="display: flex; align-items: center; justify-content: center;">  </div>									
<div style="border: 1px solid #ccc; background-color: #f9f9f9; padding: 10px; width: fit-content; margin: 0 auto;"> <p style="margin: 0;">Información del archivo ×</p> <p style="margin: 5px 0 0 0;">Nombre de archivo</p> <div style="border: 1px solid #ccc; padding: 2px; margin: 2px 0;">20210317_114217</div> <p style="margin: 5px 0 0 0;">Fecha de captura</p> <table border="1" style="margin: 2px 0; border-collapse: collapse; width: 100%;"> <tr> <td style="padding: 2px 10px;">17</td> <td style="padding: 2px 10px;">marzo</td> <td style="padding: 2px 10px;">2021</td> </tr> <tr> <td style="padding: 2px 10px;">11</td> <td colspan="2" style="padding: 2px 10px;">42</td> </tr> </table> <p style="margin: 5px 0 0 0;">Tamaño</p> <p style="margin: 2px 0 0 0;">5,7 MB</p> <p style="margin: 5px 0 0 0;">Dimensiones</p> <p style="margin: 2px 0 0 0;">4032 x 3024</p> </div>				17	marzo	2021	11	42	
17	marzo	2021							
11	42								
N° Fotografía: 3	Fecha: 17-03-2021								
Hecho Infraccional: Hecho 2	Acción: ID 13								
Coordenadas UTM DATUM WGS84:	HUSO 19	Norte: 6069502	Este: 271907						
Descripción del medio de verificación: Registro fotográfico fechado de las actividades de limpieza del canal.									
Vinculación Limpieza del canal aledaño indicado en el KMZ adjunto.									

Registro Fotográfico ID 13									
									
<div style="border: 1px solid #ccc; background-color: #f9f9f9; padding: 10px; width: fit-content; margin: 0 auto;"> <div style="display: flex; justify-content: space-between; align-items: center;"> Información del archivo × </div> <div style="margin-top: 10px;"> <p><small>Nombre de archivo</small></p> <div style="border: 1px solid #ccc; padding: 2px 5px;">20210324_103812</div> </div> <div style="margin-top: 10px;"> <p><small>Fecha de captura</small></p> <table border="1" style="width: 100%; border-collapse: collapse; text-align: center;"> <tr> <td style="width: 25%;">24</td> <td style="width: 50%;">marzo</td> <td style="width: 25%;">2021</td> </tr> <tr> <td>10</td> <td>38</td> <td></td> </tr> </table> </div> <div style="margin-top: 10px;"> <p><small>Tamaño</small></p> <p>5,7 MB</p> </div> <div style="margin-top: 10px;"> <p><small>Dimensiones</small></p> <p>4032 x 3024</p> </div> </div>				24	marzo	2021	10	38	
24	marzo	2021							
10	38								
N° Fotografía: 4	Fecha: 24-03-2021								
Hecho Infraccional: Hecho 2	Acción: ID 13								
Coordenadas UTM DATUM WGS84:	HUSO 19	Norte: 6069502	Este: 271907						
Descripción del medio de verificación: Registro fotográfico fechado de las actividades de limpieza del canal.									
Vinculación Limpieza del canal aledaño indicado en el KMZ adjunto.									

Registro Fotográfico ID 13



X

Información del archivo

Nombre de archivo

20210324_104728


Fecha de captura

24	marzo	2021
10		47

Tamaño
6,8 MB

Dimensiones
4032 x 3024

N° Fotografía: 5	Fecha: 24-03-2021		
Hecho Infraccional: Hecho 2	Acción: ID 13		
Coordenadas UTM DATUM WGS84:	HUSO 19	Norte: 6069489	Este: 271813
Descripción del medio de verificación: Registro fotográfico fechado de las actividades de limpieza del canal.			
Vinculación Limpieza del canal aledaño indicado en el KMZ adjunto.			

Registro Fotográfico ID 13									
									
<div style="border: 1px solid #ccc; background-color: #f9f9f9; padding: 10px; width: fit-content; margin: 0 auto;"> <p style="margin: 0;">Información del archivo ×</p> <p style="margin: 5px 0 0 0;">Nombre de archivo</p> <div style="border: 1px solid #ccc; padding: 2px; margin: 2px 0;">20210324_105047</div> <p style="margin: 5px 0 0 0;">Fecha de captura</p> <table border="1" style="margin: 2px 0; border-collapse: collapse; width: 100%;"> <tr> <td style="padding: 2px 10px;">24</td> <td style="padding: 2px 10px;">marzo</td> <td style="padding: 2px 10px;">2021</td> </tr> <tr> <td style="padding: 2px 10px;">10</td> <td colspan="2" style="padding: 2px 10px;">50</td> </tr> </table> <p style="margin: 5px 0 0 0;">Tamaño</p> <p style="margin: 2px 0 0 0;">6,4 MB</p> <p style="margin: 5px 0 0 0;">Dimensiones</p> <p style="margin: 2px 0 0 0;">4032 x 3024</p> </div>				24	marzo	2021	10	50	
24	marzo	2021							
10	50								
N° Fotografía: 6	Fecha: 24-03-2021								
Hecho Infraccional: Hecho 2	Acción: ID 13								
Coordenadas UTM DATUM WGS84:	HUSO 19	Norte: 6069489	Este: 271813						
Descripción del medio de verificación: Registro fotográfico fechado de las actividades de limpieza del canal.									
Vinculación Limpieza del canal aledaño indicado en el KMZ adjunto.									

